

2. ÄNDERUNG DES BEBAUUNGSPLANES Nr.17 Hemhof Nord

für den Geltungsbereich Fl.Nr.45/5, Gemarkung Hemhof
Gemeinde Bad Endorf, Lkrs. Rosenheim

Verfahrensvermerke

1. Änderungsbeschluß am 02. Mai 2000
2. Satzungsbeschluß der Änderung
durch den Marktgemeinderat am 12. Sept. 2000

ausgefertigt:
Bad Endorf, den 13. September 2000


Walter Kindermann
1. Bürgermeister

3. Bekanntmachung § 12 BauGB am 09. Okt. 2000

Die Bebauungsplanänderung mit Begründung wird seit diesem Tag zu den üblichen Dienststunden in der Gemeinde zu jedermanns Einsicht bereitgehalten und über dessen Inhalt auf Verlangen Auskunft gegeben.

Die Bebauungsplanänderung ist damit in Kraft getreten. Auf die Rechtsfolgen des § 215 Abs. 1 BauGB sowie § 44 Abs. 3 und 4 BauGB ist hingewiesen worden.

Bad Endorf, den 09. Oktober 2000


Walter Kindermann
1. Bürgermeister

FESTSETZUNGEN

- Geltungsbereich der Änderung
————— Baugrenze

Im übrigen gelten die Hinweise und Festsetzungen des Bebauungsplanes.

gefertigt: Juni 2000

 **PLANUNGSBÜRO
RUDOLF WALTER**
Elchenstraße 6c Tel. 08036 - 2170
83083 Riedering Fax 08036 - 3983



Original

410 +

408

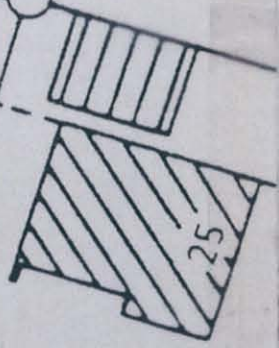
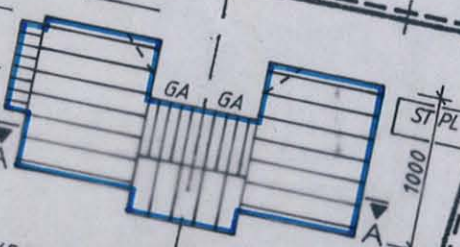

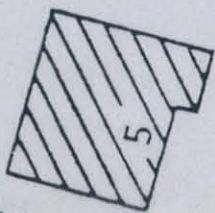
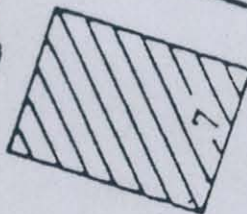
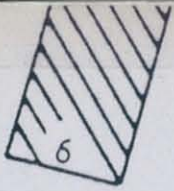
407/1

406/2

45/8

Rankhamer Weg

Am Anger



48

45/6

47

45/5 LUDWIG WEICHELBAUMER

45/7

45/7

45/1

41

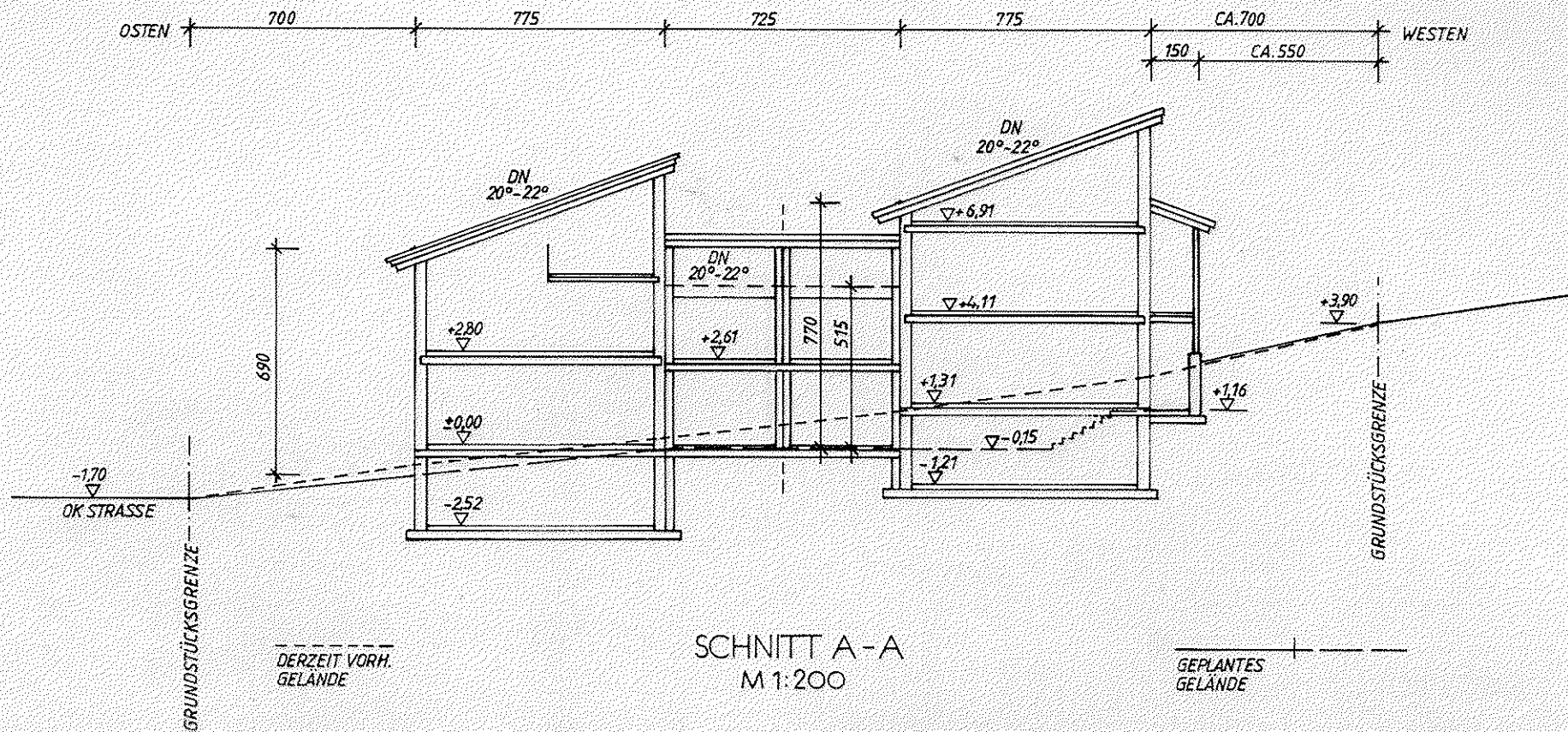


45/12




45/3

45/11



SCHNITT A-A
M 1:200



derzeit rechtskräftiger Stand des Bebauungsplans
Anderung vom 24.08.1974